



PRÉFET DU GERS

**RÉCÉPISSÉ DE DÉPÔT DE DOSSIER DE DÉCLARATION  
DONNANT ACCORD A LA COMMUNAUTÉ DE COMMUNES DU GRAND ARMAGNAC  
POUR LE COMMENCEMENT DES TRAVAUX CONCERNANT  
LE CONFORTEMENT DES ACCOTEMENTS DU PONT DE GARRINQUET SUR LA VC1  
COMMUNE DE BASCOUS**

DOSSIER N° 32-2021-00192

Le préfet du GERS  
Chevalier de l'ordre national du Mérite

VU le code de l'environnement, et notamment les articles L. 211-1, L. 214-1 à L. 214-6 et R. 214-1 à R. 214-56 ;

VU le dossier de déclaration déposé au titre de l'article L. 214-3 du code de l'environnement considéré complet en date du 15 juillet 2021, présenté par la Communauté de communes du Grand Armagnac représenté par Monsieur le Président, enregistré sous le n° 32-2021-00192 et relatif au confortement des accotements du pont de Garrinquet sur la VC1 ;

**donne récépissé du dépôt de sa déclaration au pétitionnaire suivant :**

**Communauté de communes du Grand Armagnac  
14 allée Julien Laudet  
32800 EAUZE**

concernant :

**Confortement des accotements du pont de Garrinquet sur la VC1**

dont la réalisation est prévue dans la commune de BASCOUS.

**Ce récépissé annule et remplace celui en date du 8 juillet 2021** donnant accord à la communauté de communes du grand armagnac pour le commencement des travaux concernant l'allongement aval du pont de Garrinquet sur la VC1.

Les ouvrages constitutifs à ces aménagements rentrent dans la nomenclature des opérations soumises à déclaration au titre de l'article L. 214-3 du code de l'environnement. Les rubriques du tableau de l'article R. 214-1 du code de l'environnement concernées sont les suivantes :

Rubrique	Intitulé	Régime	Arrêtés de prescriptions générales correspondant
3.1.2.0	Installations, ouvrages, travaux ou activités conduisant à modifier le profil en long ou le profil en travers du lit mineur d'un cours d'eau, à l'exclusion de ceux visés à la rubrique 3.1.4.0, ou conduisant à la dérivation d'un cours d'eau: 1° Sur une longueur de cours d'eau supérieure ou égale à 100 m (A) 2° Sur une longueur de cours d'eau inférieure à 100 m (D)	Déclaration	Arrêté du 28 novembre 2007
3.1.5.0	Installations, ouvrages, travaux ou activités étant de nature à détruire les frayères, les zones de croissance ou les zones d'alimentation de la faune piscicole, des crustacés et des batraciens : 1° Destruction de plus de 200 m2 de frayères (A), 2° Dans les autres cas (D)	Déclaration	Arrêté du 30 septembre 2014

Le déclarant devra respecter les prescriptions générales définies dans les arrêtés dont les références sont indiquées dans le tableau ci-dessus et qui sont joints au présent récépissé.

**Le déclarant peut débuter son opération dès réception du présent récépissé, dans le respect des périodes de réalisation mentionnées dans le dossier déposé.** Au vu des pièces constitutives du dossier complet, il n'est pas envisagé de faire opposition à cette déclaration.

Copies de la déclaration et de ce récépissé sont adressées à la mairie de BASCOUS où cette opération doit être réalisée, pour affichage et mise à disposition pendant une durée minimale d'un mois pour information.

Ces documents seront mis à disposition du public sur le site internet de la préfecture du GERS durant une période d'au moins six mois.

Cette décision est susceptible de recours contentieux devant le tribunal administratif territorialement compétent, conformément à l'article R.514-3-1 du code de l'environnement, par les tiers dans un délai de quatre mois à compter du premier jour de sa publication ou de son affichage à la mairie, et par le déclarant dans un délai de deux mois à compter de sa notification. Cette décision peut également faire l'objet d'un recours gracieux ou hiérarchique dans un délai de deux mois. Ce recours administratif prolonge de deux mois les délais mentionnés ci-dessus.

Le service de police de l'eau devra être averti de la date de début des travaux ainsi que de la date d'achèvement des ouvrages et, le cas échéant, de la date de mise en service.

En application de l'article R. 214-40-3 du code de l'environnement, la mise en service de l'installation, la construction des ouvrages, l'exécution des travaux, et l'exercice de l'activité objets de votre déclaration, doivent intervenir dans un délai de 3 ans à compter de la date du présent récépissé, à défaut de quoi votre déclaration sera caduque.

En cas de demande de prorogation de délai, dûment justifiée, celle-ci sera adressée au préfet au plus tard deux mois avant l'échéance ci-dessus.

**Les ouvrages, les travaux et les conditions de réalisation et d'exploitation doivent être conformes au dossier déposé.**

L'inobservation des dispositions figurant dans le dossier déposé ainsi que celles contenues dans les prescriptions générales annexées au présent récépissé, pourra entraîner l'application des sanctions prévues à l'article R. 216-12 du code de l'environnement.

En application de l'article R. 214-40 du code de l'environnement, toute modification apportée aux ouvrages, installations, à leur mode d'utilisation, à la réalisation des travaux ou à l'aménagement en

résultant, à l'exercice des activités ou à leur voisinage et entraînant un changement notable des éléments du dossier de déclaration initiale doit être porté, **avant réalisation** à la connaissance du préfet qui peut exiger une nouvelle déclaration.


Les agents mentionnés à l'article L. 216-3 du code de l'environnement et notamment ceux chargés de la police de l'eau et des milieux aquatiques auront libre accès aux installations objet de la déclaration dans les conditions définies par le code de l'environnement, dans le cadre d'une recherche d'infraction.

Les droits des tiers sont et demeurent expressément réservés.


Le présent récépissé ne dispense en aucun cas le déclarant de faire les déclarations ou d'obtenir les autorisations requises par d'autres réglementations.

A Auch, le 19 juillet 2021

Pour le préfet et par délégation  
R/le directeur départemental des territoires  
de chef du service eau et risques



Nicolas FLOUEST



#### **PJ : liste des arrêtés de prescriptions générales**

*Conformément au règlement général sur la protection des données du 27 avril 2016, applicable depuis le 25 mai 2018 et à la loi «informatique et liberté» dans sa dernière version modifiée du 20 juin 2018, vous disposez d'un droit d'accès, de rectification, de suppression et d'opposition des informations qui vous concernent.*

*Si vous désirez exercer ce droit et obtenir une communication des informations vous concernant, veuillez adresser un courrier ou un courriel au guichet unique de police de l'eau où vous avez déposé votre dossier. Cette demande écrite est accompagnée d'une copie du titre d'identité avec signature du titulaire de la pièce, en précisant l'adresse à laquelle la réponse doit être envoyée.*

*Toute décision susceptible de recours devant le tribunal administratif territorialement compétent l'est au moyen de l'application Télérecours (<https://www.telerecours.fr>)*

### **ANNEXE**

#### **LISTE DES ARRÊTÉS DE PRESCRIPTIONS GÉNÉRALES**

- Arrêté du 28 novembre 2007 (3.1.2.0)
- Arrêté du 30 septembre 2014 (3.1.5.0)





Liberté • Égalité • Fraternité  
RÉPUBLIQUE FRANÇAISE

## PRÉFET DU GERS

Direction Départementale  
des Territoires du Gers

Service Eau et Risques

Dossier suivi par :  
Béatrice LARTIGUE  
Guillaume POINCHEVAL

Communauté de communes du Grand Armagnac  
14 allée Julien Laudet  
32800 EAUZE

Mèl : [ddt-travauxcoursdeau@gers.gouv.fr](mailto:ddt-travauxcoursdeau@gers.gouv.fr)

Tél. : +33 5 62 61 53 56 / 54

Objet : dossier de déclaration instruit au titre des articles L. 214-1 à L. 214-6 du code de l'environnement :  
**Confortement des accotements du pont de Garrinquet sur la VC1 sur la commune de BASCOUS**  
**Accord sur dossier de déclaration**

Réf. :32-2021-00192

AUCH, le 19 juillet 2021

Monsieur le Président,

Dans le cadre de l'instruction de votre dossier de déclaration au titre des articles L. 214-1 à L. 214-6 du code de l'environnement concernant l'opération :

**Confortement des accotements du pont de Garrinquet sur la VC1  
sur la commune de BASCOUS**

J'ai l'honneur de vous informer qu'un récépissé vous est délivré en date du 15 juillet 2021 **qui annule et remplace celui en date du 8 juillet 2021**. Dès lors, **vous pouvez entreprendre cette opération à compter de la réception de ce courrier, dans le respect des périodes de réalisation mentionnées dans le dossier déposé.**

**Le présent courrier ne vous dispense en aucun cas de faire les déclarations ou d'obtenir les autorisations requises par d'autres réglementations.**

Copies du récépissé et de ce courrier sont également adressées à la mairie de la commune de BASCOUS pour affichage pendant une durée minimale d'un mois pour information. Ces deux documents seront mis à la disposition du public sur le site internet de la préfecture du GERS durant une période d'au moins six mois.


Cette décision sera susceptible de recours contentieux devant le tribunal administratif territorialement compétent, conformément à l'article R. 514-3-1 du code de l'environnement :

- 1° Par les tiers intéressés en raison des inconvénients ou des dangers que le fonctionnement de l'installation présente pour les intérêts mentionnés aux articles L. 211-1 et L. 511-1 dans un délai de quatre mois à compter du premier jour de la publication ou de l'affichage de ces décisions ;
- 2° Par les demandeurs ou exploitants, dans un délai de deux mois à compter de la date à laquelle la décision leur a été notifiée.

Les décisions mentionnées au premier alinéa peuvent faire l'objet d'un recours gracieux ou hiérarchique dans le délai de deux mois. Ce recours administratif prolonge de deux mois les délais mentionnés aux 1° et 2°.

**Mon service devra être averti de la date de début et d'achèvement des travaux et, le cas échéant, de la date de mise en service.**

Je vous prie d'agréer, Monsieur le Président, l'expression de mes salutations distinguées.

Le chef du service eau et risques  
  
Nicolas FLOUEST

PJ : Certificat de commencement des travaux  
Certificat d'achèvement des travaux

*Conformément au règlement général sur la protection des données du 27 avril 2016, applicable depuis le 25 mai 2018 et à la loi «informatique et liberté» dans sa dernière version modifiée du 20 juin 2018, vous disposez d'un droit d'accès, de rectification, de suppression et d'opposition des informations qui vous concernent.*

*Si vous désirez exercer ce droit et obtenir une communication des informations vous concernant, veuillez adresser un courrier ou un courriel au guichet unique de police de l'eau où vous avez déposé votre dossier. Cette demande écrite est accompagnée d'une copie du titre d'identité avec signature du titulaire de la pièce, en précisant l'adresse à laquelle la réponse doit être envoyée.*

*Toute décision susceptible de recours devant le tribunal administratif territorialement compétent l'est au moyen de l'application Télérecours (<https://www.telerecours.fr>)*